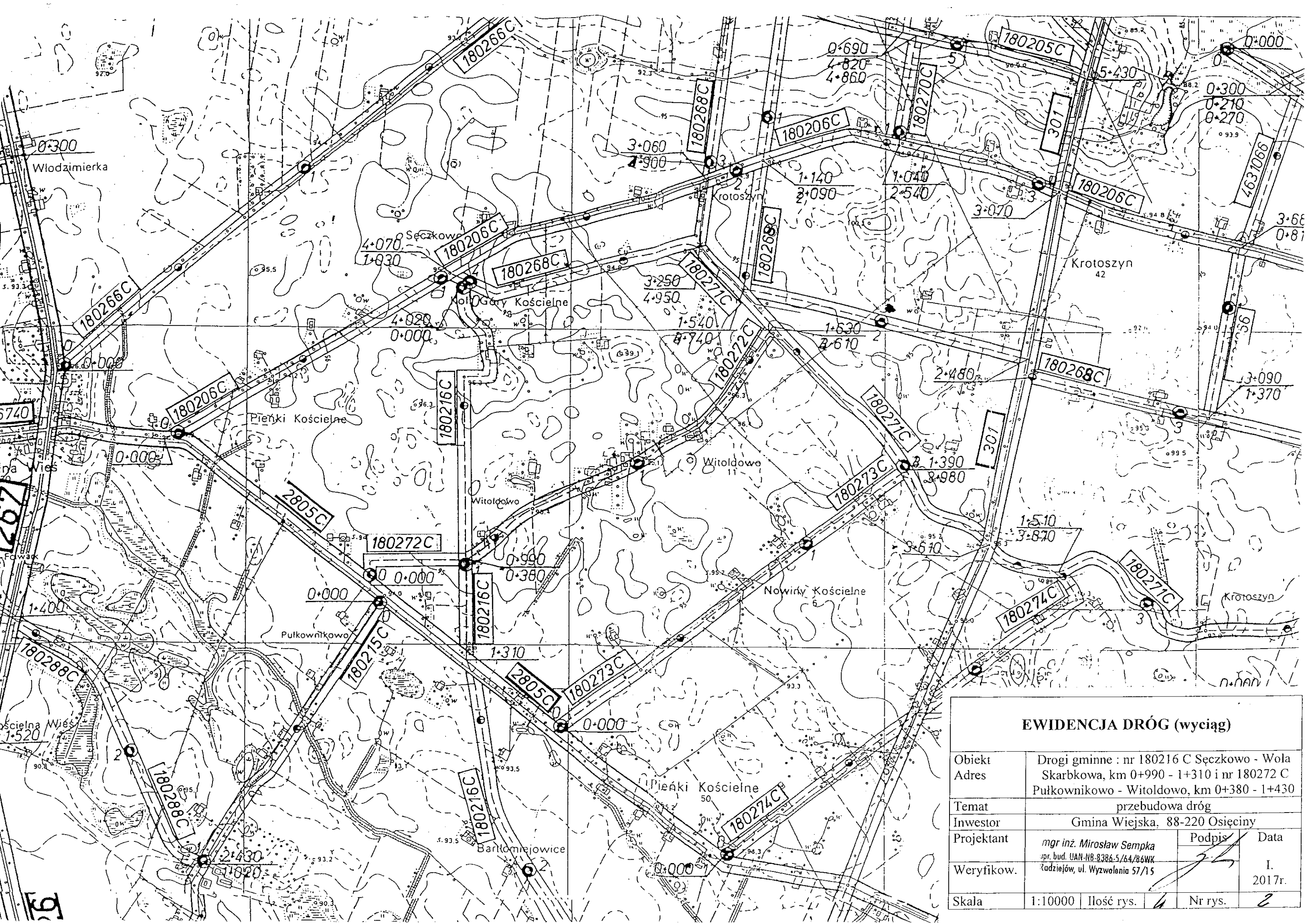


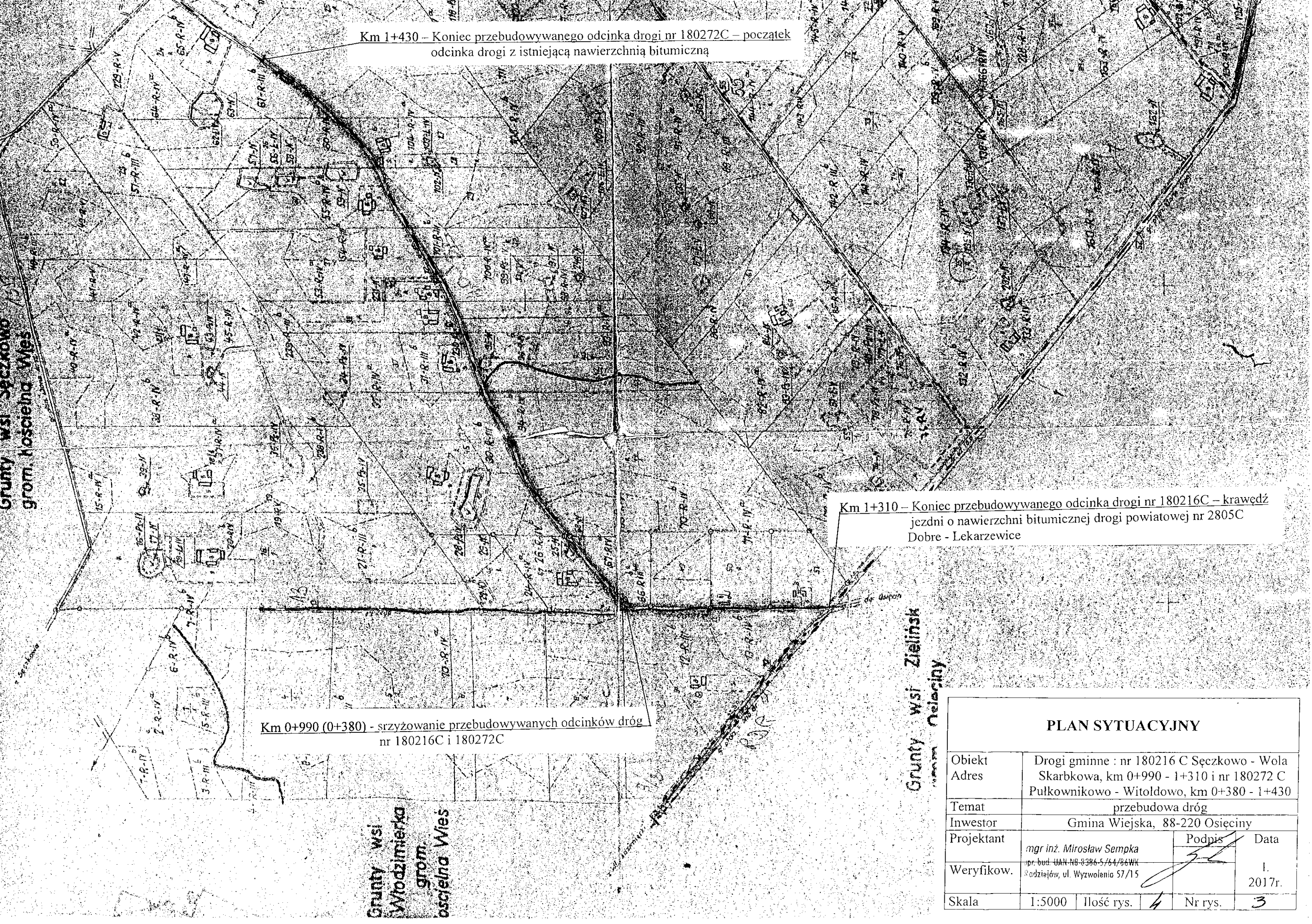
PLAN ORIENTACYJNY

Obiekt Adres	Drogi gminne : nr 180216 C Sęczkowo - Wola Skarbkowa, km 0+990 - 1+310 i nr 180272 C Pułkownikowo - Witoldowo, km 0+380 - 1+430			
Temat	przebudowa dróg			
Inwestor	Gmina Wiejska, 88-220 Osiećiny			
Projektant	ingr inż. Mirosław Sempka upr. bud. UAN-NB-8386-5/64/86WK Radziejów, ul. Wyzwolenia 57/15		Podpis	Data
Weryfikow.				I. 2017r.
Skala	1:25000	Ilość rys.	Nr rys.	



EWIDENCJA DRÓG (wyciąg)

Obiekt	Drogi gminne : nr 180216 C Sęczkowo - Wola Skarbkowa, km 0+990 - 1+310 i nr 180272 C Pułkownikowo - Witoldowo, km 0+380 - 1+430			
Adres				
Temat	przebudowa dróg			
Inwestor	Gmina Wiejska, 88-220 Osiećcyn			
Projektant	mgr inż. Mirosław Sempka zpr. bud. UAN-NB-8386-5/64/86WK Radziejów, ul. Wyzwolenia 57/15	Podpis	Data	
Weryfikow.			I. 2017r.	
Skala	1:10000	Ilość rys.	4	Nr rys. 2



Grunty wsi Sęczkowo
grom. Kościelna Wś

Grunty wsi
Włodzimierka
grom.
osieczna Wś

Grunty wsi Zielinsk
grom. Osieczna Wś


Km 0+990 (0+380) - szczytowanie przebudowywanych odcinków dróg
nr 180216C i 180272C

Km 1+430 - Koniec przebudowywanego odcinka drogi nr 180272C - początek
odcinka drogi z istniejącą nawierzchnią bitumiczną

Km 1+310 - Koniec przebudowywanego odcinka drogi nr 180216C - krawędź
jezdni o nawierzchni bitumicznej drogi powiatowej nr 2805C
Dobre - Lekarzewice

PLAN SYTUACYJNY

Obiekt	Drogi gminne : nr 180216 C Sęczkowo - Wola			
Adres	Skarbkowa, km 0+990 - 1+310 i nr 180272 C			
Temat	Pulkownikowo - Witoldowo, km 0+380 - 1+430			
Investor	przebudowa dróg			
Projektant	Gmina Wiejska, 88-220 Osieczny			
Weryfikow.	mgr inż. Mirosław Sempka		Podpis	Data
	opr. bud. UAN-NB-8386-5/64/86WK			
Radziejów, ul. Wyzwolenia 57/15		1.		
		2017r.		
Skala	1:5000	Ilość rys.	4	Nr rys.
		3		



- Powierzchniowe utrwalenie nawierzchni emulsja asfaltowa, niemodyfikowana i grysami bazaltowymi 5/8
- Powierzchniowe utrwalenie nawierzchni emulsja asfaltowa, niemodyfikowana i grysami bazaltowymi 8/12
- Warstwa wyrównawcza z tłucznia wapiennego 0/30 grubości śr. 4(6)cm
- Istniejąca podbudowa z tłucznia wapiennego

PRZEKRÓJ KONSTRUKCYJNY

Obiekt Adres	Drogi gminne : nr 180216 C Sęczkowo - Wola Skarbkowa, km 0+990 - 1+310 i nr 180272 C Pułkownikowo - Witoldowo, km 0+380 - 1+430				
Temat	przebudowa dróg				
Inwestor	Gmina Wiejska, 88-220 Osiećciny				
Projektant	mgr inż. Mirosław Sempka upr. bud. UAN-NB-8386 5/64/86WK Radziejów, ul. Wyzwolenia 57/15		Podpis	Data	
Weryfikow.				I. 2017r.	
Skala	1:50	Ilość rys.	4	Nr rys.	4